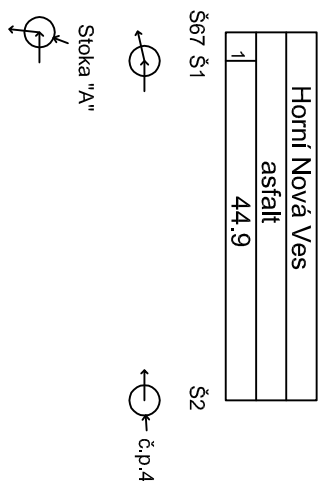


ÚZEMÍ  
POVRCH ÚZEMÍ  
VZDÁLENOST ŠACHET  
NÁZVY ŠACHET

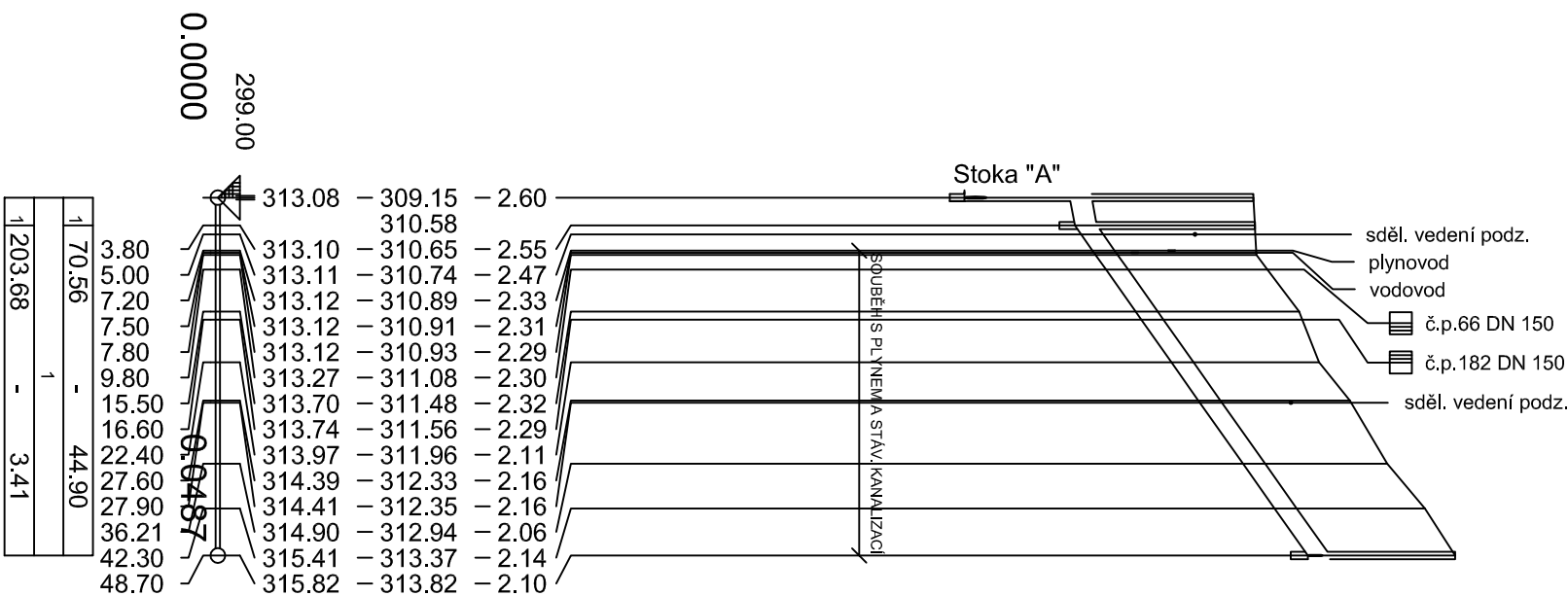


Vzdálenosti šachet:				
1 3,8	jm. šachty	jm. přípočky	DN[mm]	
Poř. DN - Materiál- Délka úseku	Š67	Stoka "A"	300	dnof[m.n.m.]
1 300 - PP - UR 2 - 48,70	Š2	č.p.4	200	309,15
				313,82
Poř. sklon-délka				0,00
1 18,95 - 3,80				
Poř. kap.[l/s] - rychl.[m/s]				
1 125,09 - 1,77				

PODELNÝ PROFIL STOKY :  
Sdružená přípojka "A6"

## MĚŘÍTKO:

1:1000/1:100



# VÝŠKOVÝ SYSTÉM BALT PO VYROVNÁNÍ


## PODZEMNÍ VEDENÍ JSOU ZAKRESLENA

# INFORMATIVNÉ !

**PŘED ZAPOČETÍM ZEMNÍCH PRACÍ JE  
NUTNÉ JEJICH PŘESNÉ VYTÝČENÍ!**

## PODZEMNÍ VEDENÍ - PODROBNOSTI VIZ TECHNICKÁ ZPRÁVA

**PÍSKOVÝ PODSYP POD POTRUBÍM tl. 100 mm**

				
DOKUMENTACE KE STAVEBNÍMU POVOLENÍ, DOKUMENTACE K PROVÁDĚNÍ STAVBY				
HLAVNÍ ING. PROJEKTU ING. PŘÍVRATSKÝ		ZODP. PROJEKTANT ING. PŘÍVRATSKÝ	PROJEKTANT ING. BLECHA	KONTROLOVAL ING. PŘÍVRATSKÝ
INVESTOR		INŽENÝRING		
MĚSTO LÁZNĚ BĚLOHRAD		MĚSTO LÁZNĚ BĚLOHRAD		
KRAJ	OBEC			
KRÁLOVÉHRADECKÝ	LÁZNĚ BĚLOHRAD			
AKCE	MĚŘÍTKO 1:1000/1:100			
ČÍSLO PŘÍLOHY				
F.1 - 02 - 02				
PŘÍLOHA				
PODÉLNÝ PROFIL "A6"				
TENTO VÝKRES A JEHO PŘÍLOHY JSOU NAŠIM DUŠEVNÍM VLASTNICTVÍM, NESMÍ BÝT BEZ NAŠEHO PŘEDCHOZÍHO PÍSEMNÉHO SOUHLASU KOPÍROVÁNY, ROZMNOŽOVÁNY ANI ZPŘÍSTUPNĚNY JINÝM OSOBÁM NEBO FIRMÁM				