

















Legenda:


-  Stávající nezpevněné cesty
-  Stávající orná půda
-  Stávající dřevinné porosty
-  Stávající travinobylinné patro - lučního a stepního charakteru
-  Stávající travinobylinné patro - s rozptýlenými dřevinami
-  Stávající travinobylinné patro - ruderalní lada
-  Listnatý strom/keř stávající
-  Číslo lokality popsané v textové části
-  Hranice úprav
-  Hranice parcel KN
-  Číslo parcely
-  Hranice katastrálního území

Vedení sítí technické infrastruktury:

-  vedení telekomunikační sítě Cetin s ochranným pásmem
-  vedení VN Eon s ochranným pásmem
-  vedení VTL plynovodu GasNet s ochranným pásmem
-  vedení vodovodu

Poznámka:
Před započítím prací je nutno vytyčit všechny IS příslušnými správci sítí, včetně přípojek přímo na staveništi a provést jejich ochranu. Při veškerých zemních pracích, zejména výkopových je nutno chránit je takovým způsobem, aby nedošlo k jejich poškození. Při pracích v blízkosti podzemního vedení je nutno provádět výkopy ručně podle požadavků správců inženýrských sítí!

Souřadný systém: JTSK Výškový systém: Bpv

		Zpracovatel: Atregia s.r.o. Šebrov 215, 679 22 Šebrov-Kateřina email: info@atregia.cz		Investor: Obec Vedrovice Vedrovice 326, 671 75 Loděnice u Moravského Krumlova email: starosta@vedrovice.cz tel.: 515 337 332	
HIP: Ing. Yvona Lacinová		Zpracoval: Ing. Ivana Vyroubalová		Zpracovatel částí PD:	
Název akce: Realizace prvků ÚSES v k.ú. Vedrovice		Datum: 07/2017		Autorizační razítko:	
		Stupeň: DPS			
		Měřítko: 1:1000			
		Číslo zakázky: 126/2017			
Název výkresu: Situace katastrální a současného stavu "Lokalita LBK 2"		Formát: 4xA4			
		Číslo výkresu: 02b		Číslo paré:	