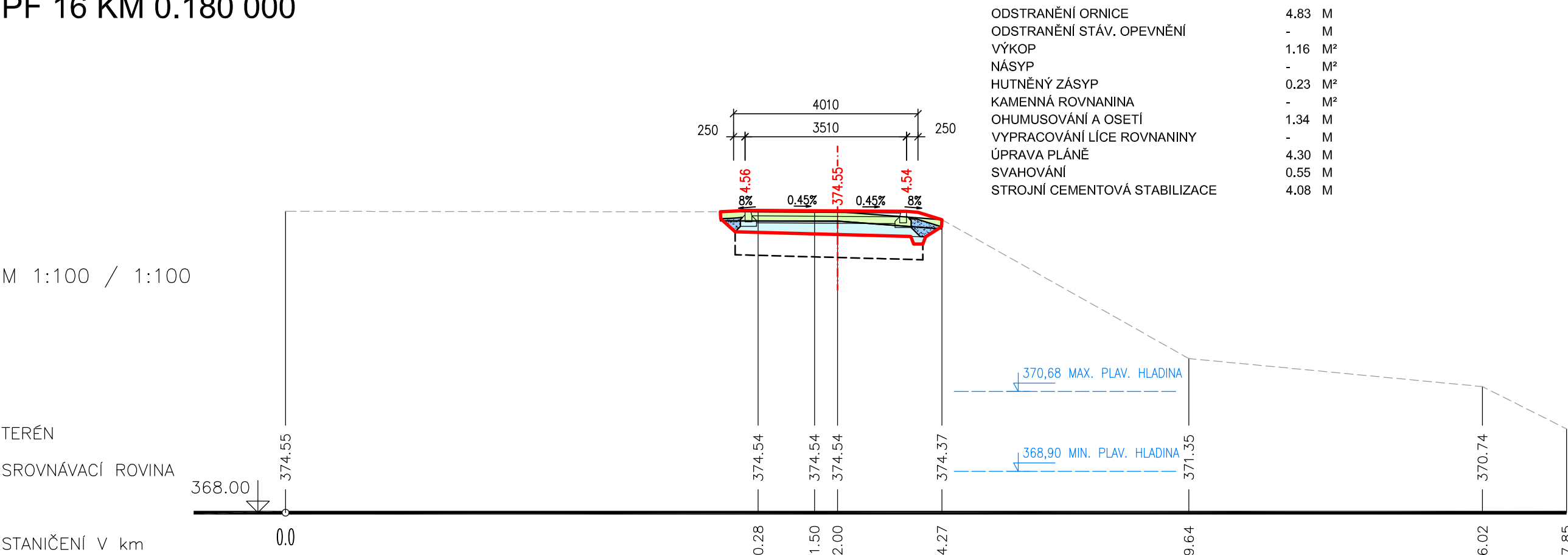


SPORTOVNÍ PŘÍSTAV HLUBOKÁ NAD VLTAVOU

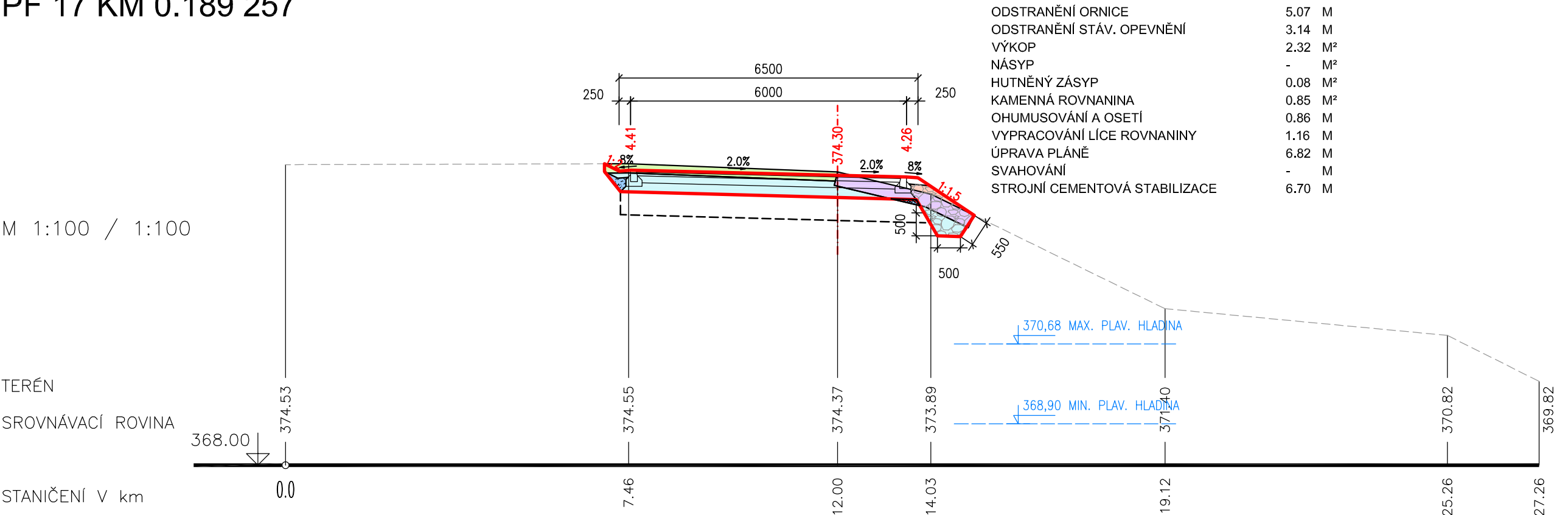
ČÍSLO PROJEKTU 531 553 0001
IO 12 CYKLOSTEŽKA K MOSTU

PŘÍČNÉ ŘEZY M 1:100

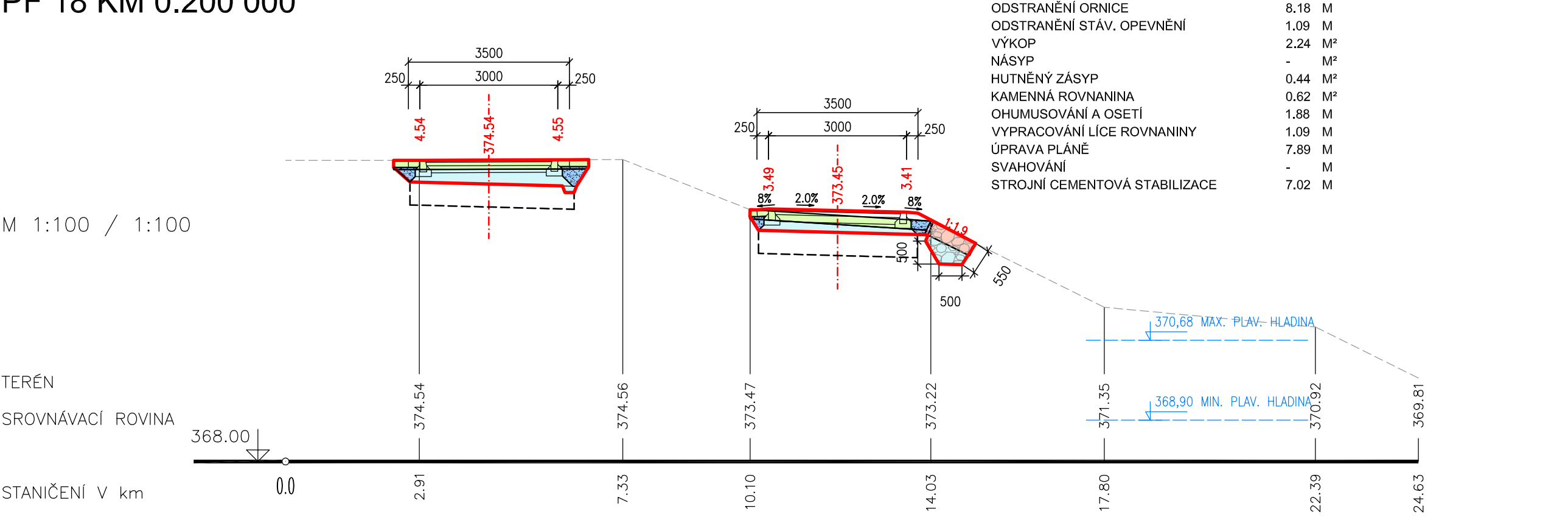
PF 16 KM 0.180 000



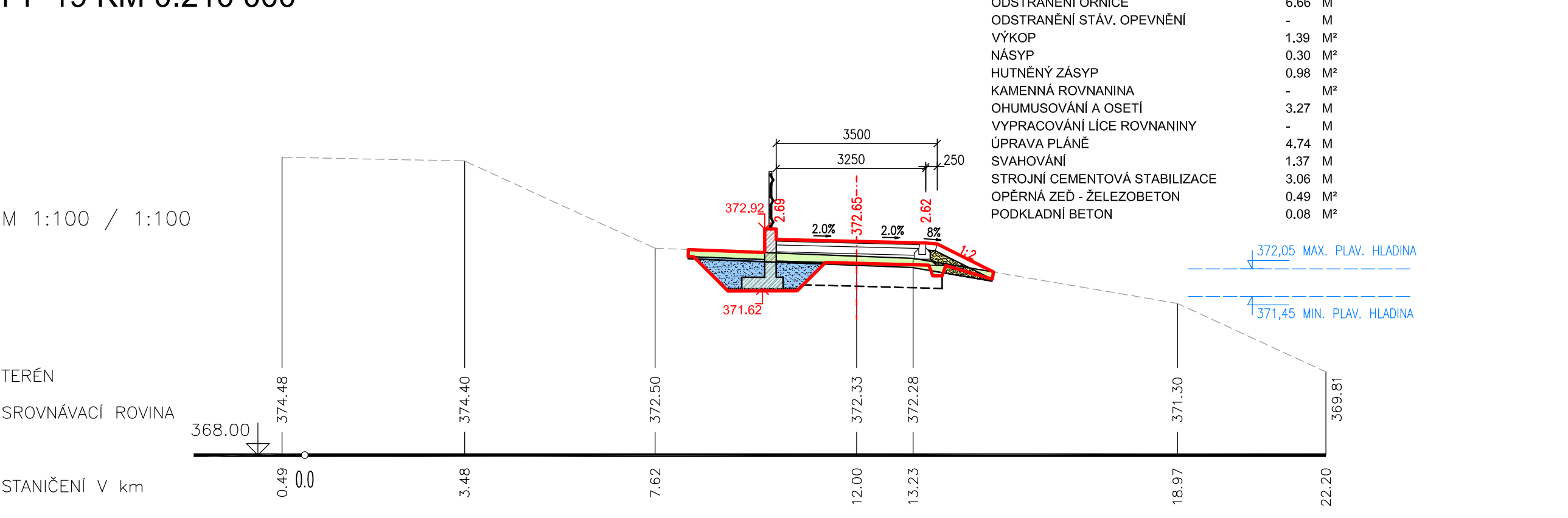
PF 17 KM 0.189 257



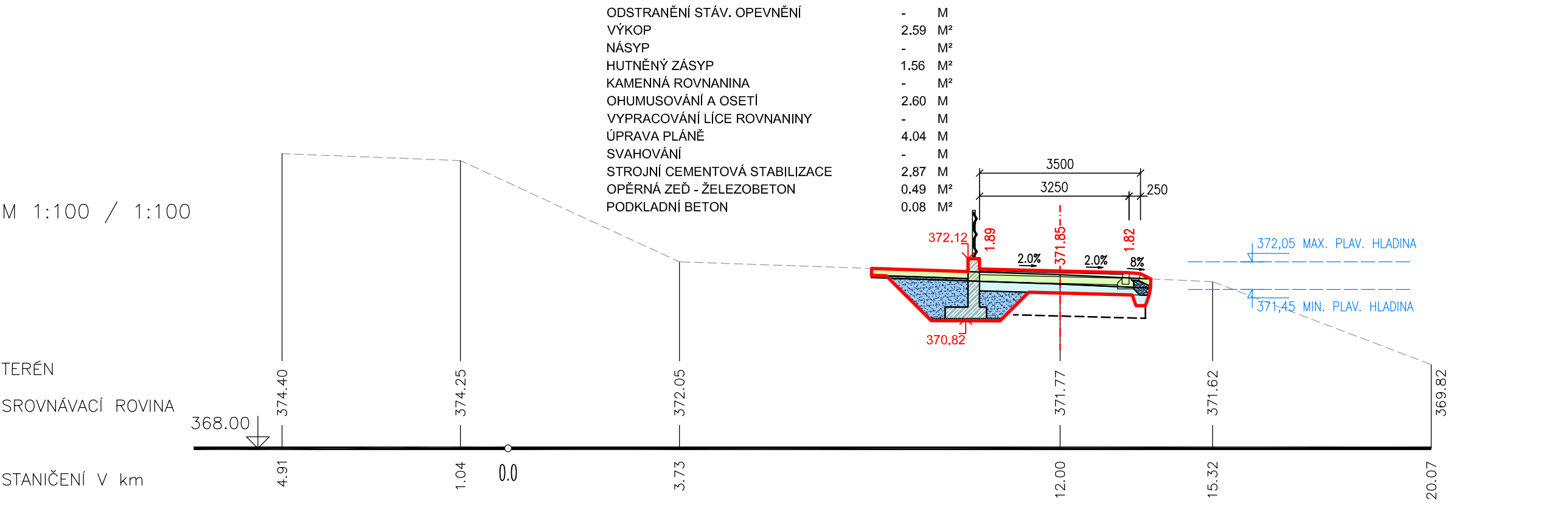
PF 18 KM 0.200 000



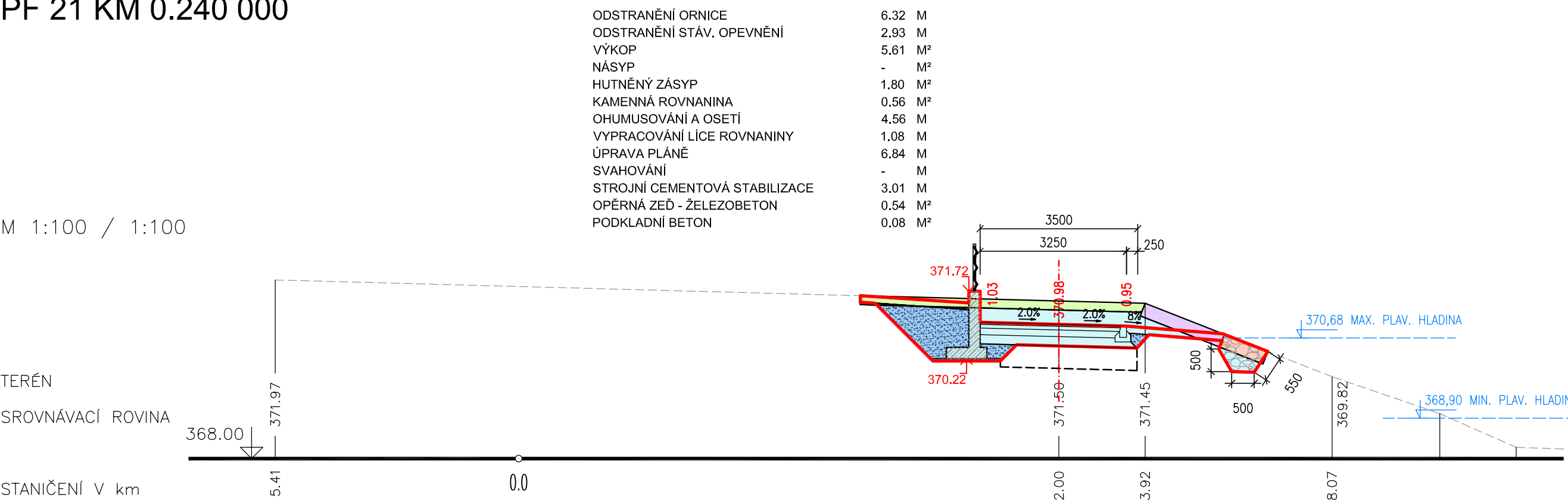
PF 19 KM 0.210 000



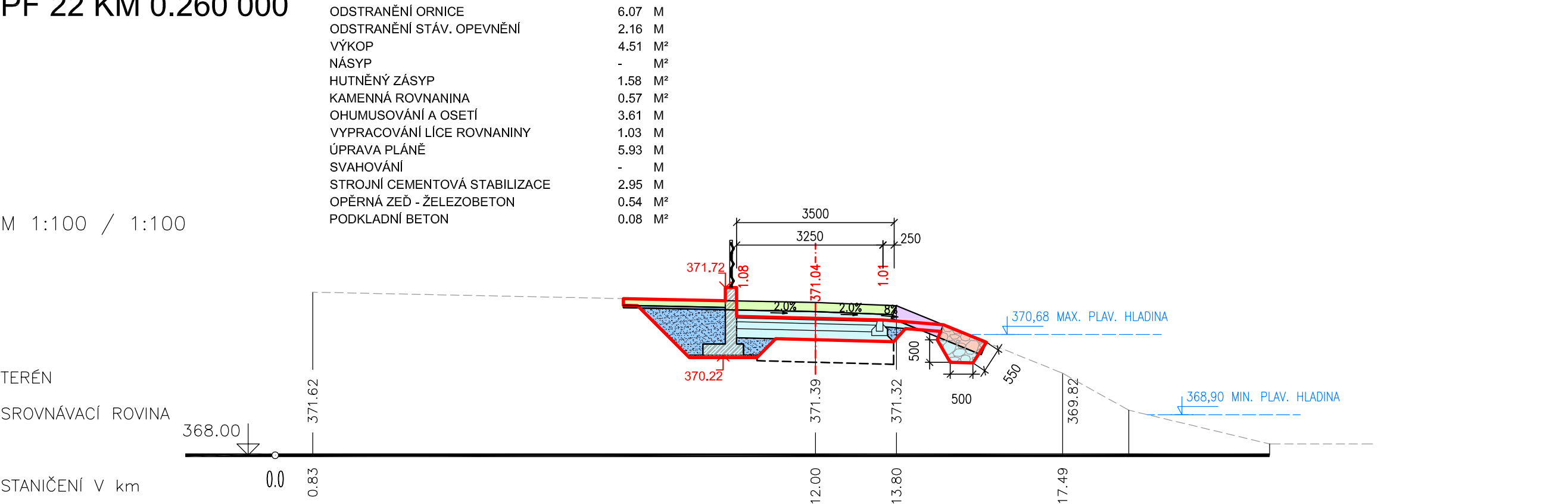
PF 20 KM 0.220 000



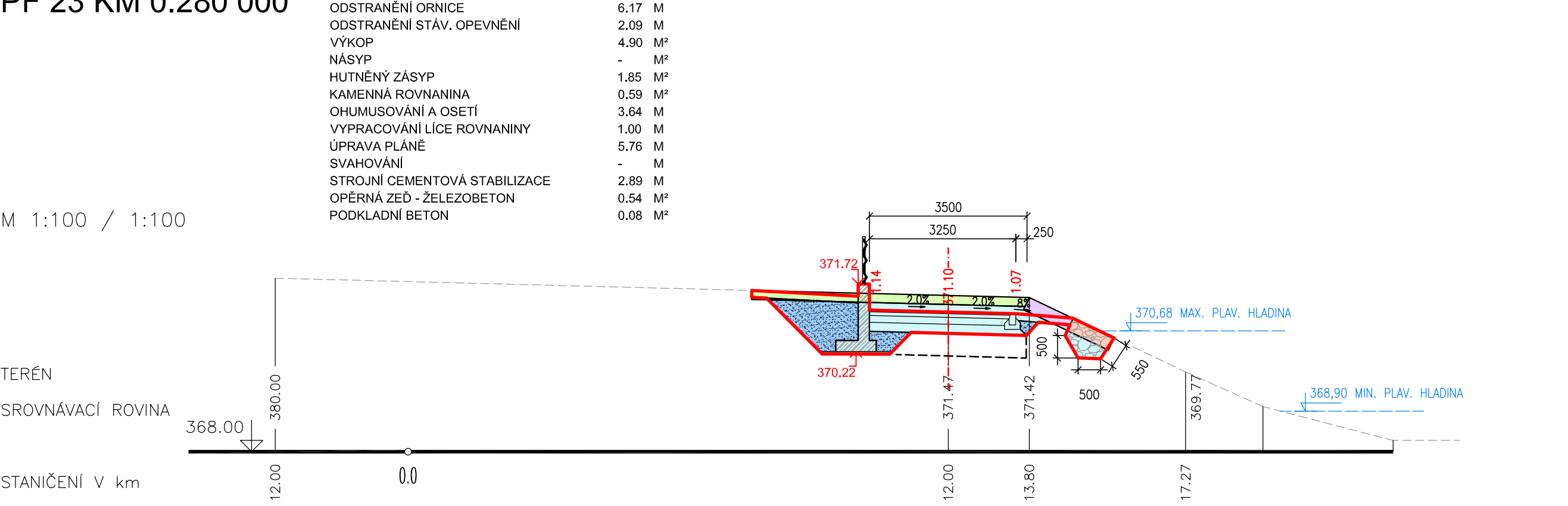
PF 21 KM 0.240 000



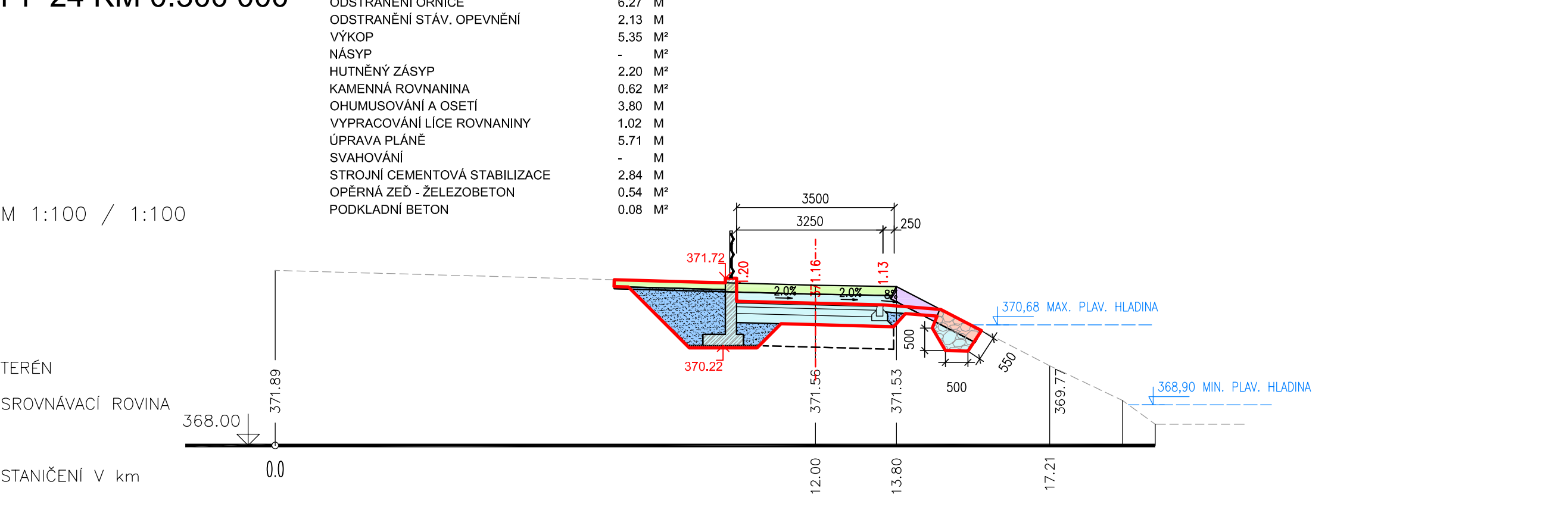
PF 22 KM 0.260 000



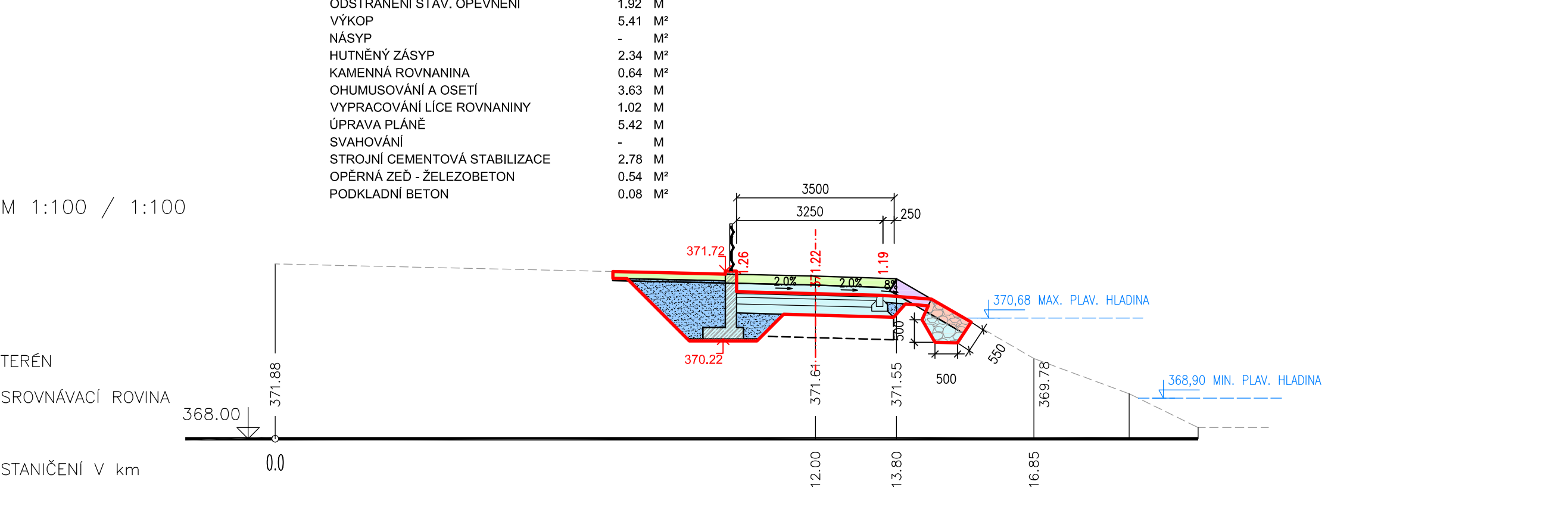
PF 23 KM 0.280 000



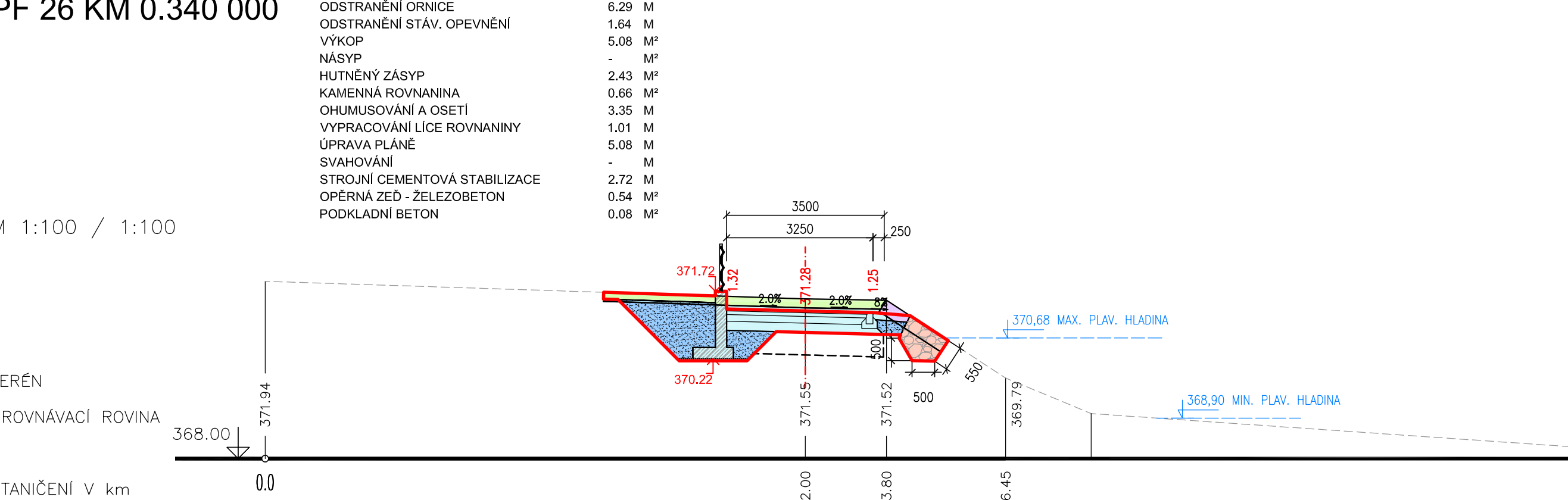
PF 24 KM 0.300 000



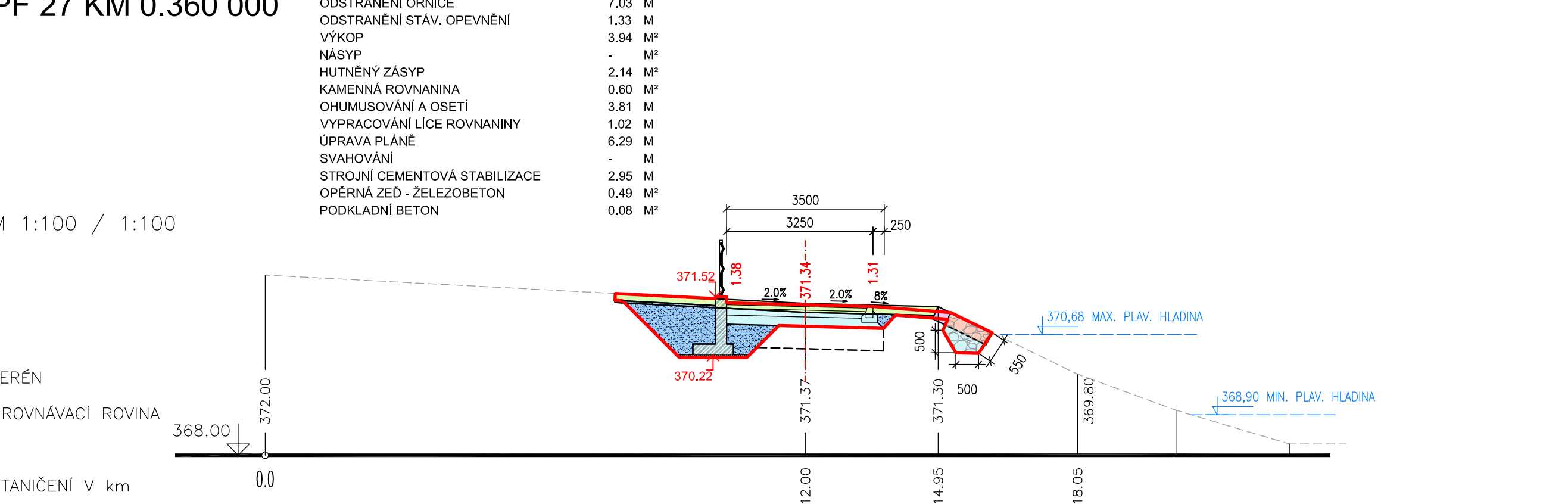
PF 25 KM 0.320 000



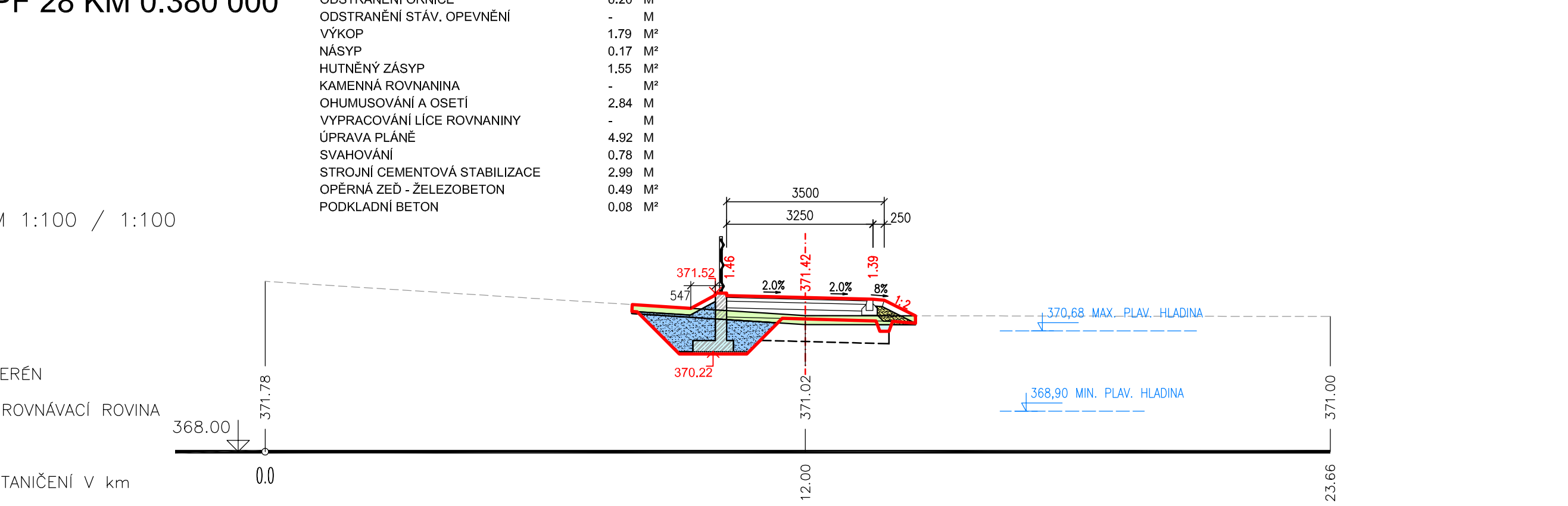
PF 26 KM 0.340 000



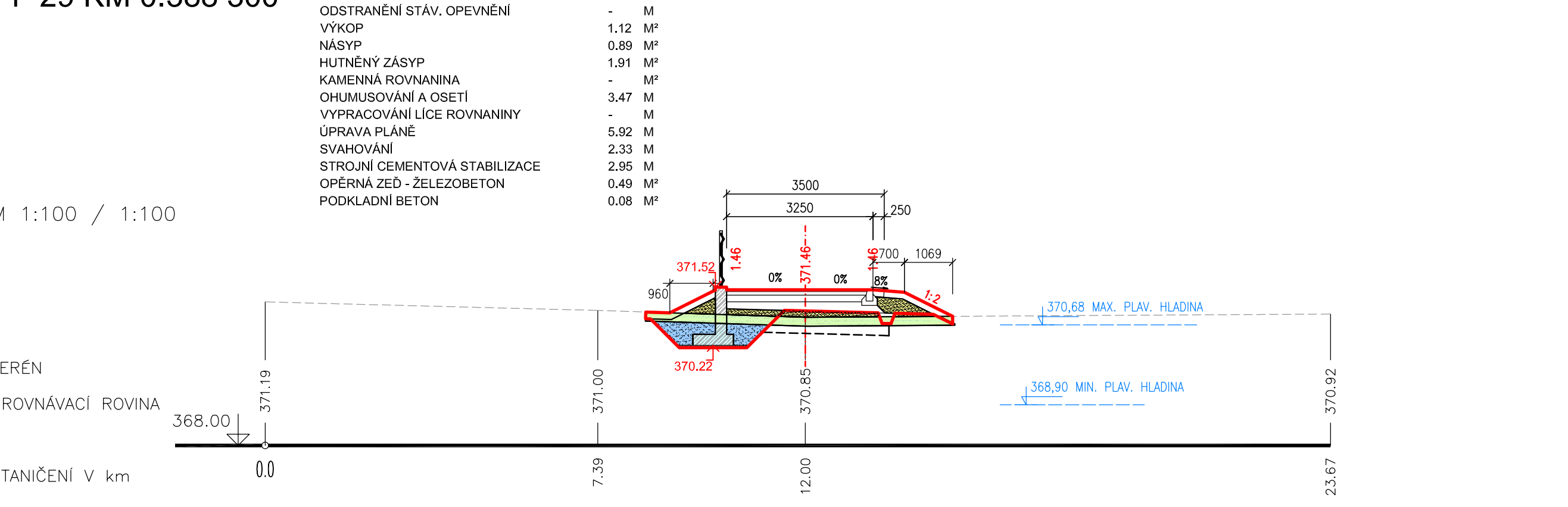
PF 27 KM 0.360 000



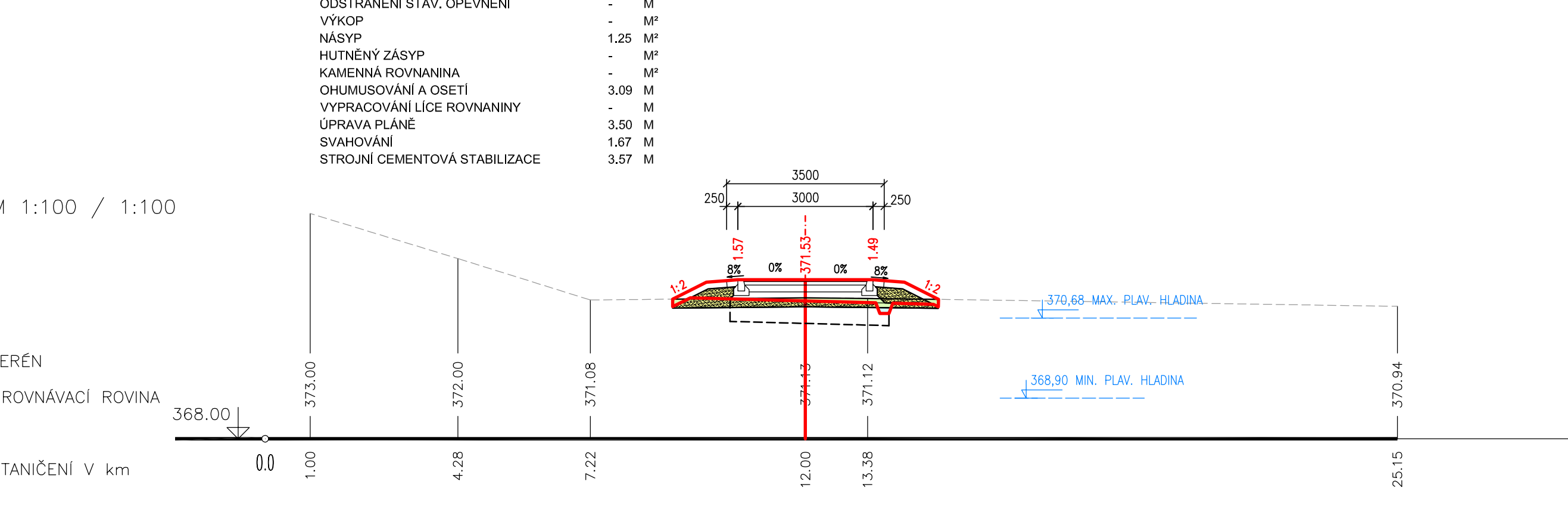
PF 28 KM 0.380 000



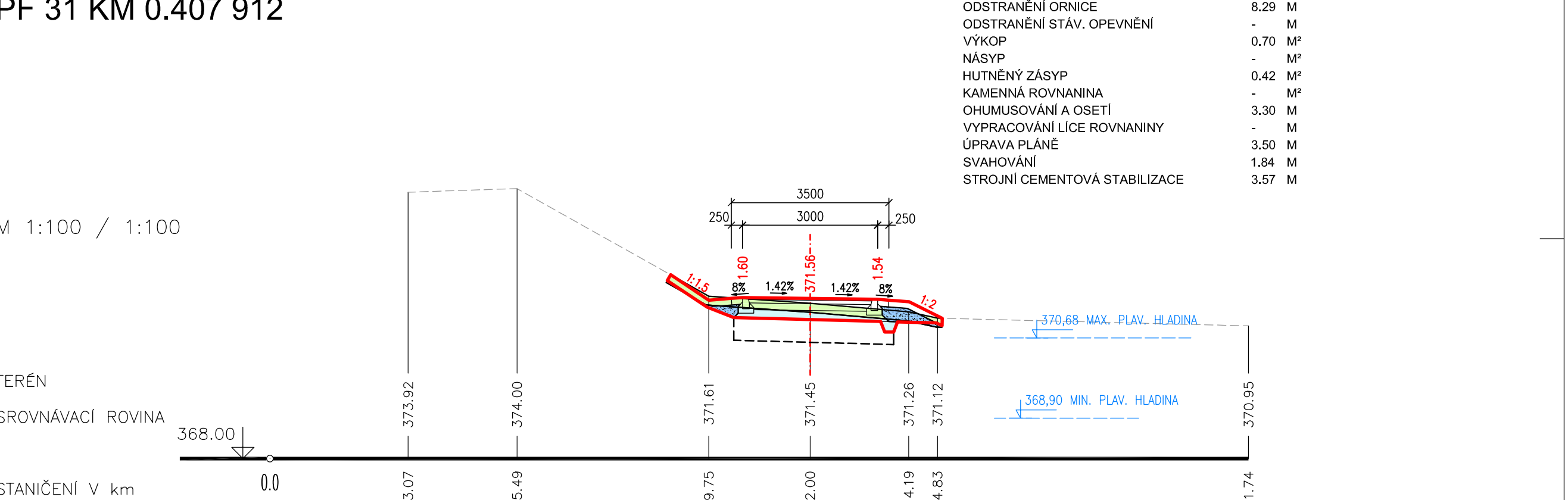
PF 29 KM 0.388 300



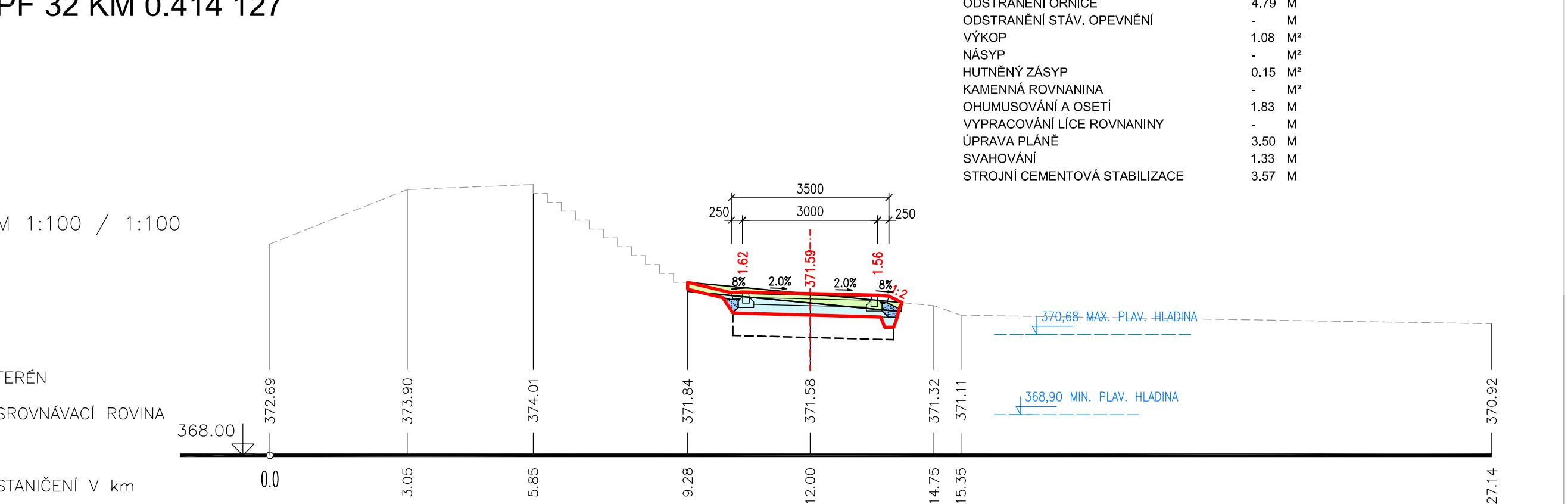
PF 30 KM 0.403 139



PF 31 KM 0.407 912



PF 32 KM 0.414 127




LEGENDA

- SEJMUTÍ ORNICE
- VÝKOP
- ODSTRANĚNÍ STÁVAJÍCÍHO OPEVNĚNÍ
- HUTNĚNÝ ZÁSYP
- HUTNĚNÝ NASYP
- KAMENNÝ ZAHOZ
- KAMENNÁ ROVNANNA

VYPRACOVAL JANA KUBEROVÁ Ing. tech.	ZODPOVĚDNÝ PROJEKTANT JANA KUBEROVÁ Ing. tech.	KONTROLOVAL PAUL FERELOVÁ	HYDROPROJEKT AKČIOVÁ SPOLEČNOST SWECO
-------------------------------------------	------------------------------------------------------	------------------------------	----------------------------------------------------

KÓTOVÁNÍ V m, mm
VÝŠKOVÝ SYSTÉM BpV
SOUDRADNICOVÝ SYSTÉM S-JTSK

INVESTOR:



ZPRACOVÁNO PRO:



SPORTOVNÍ PŘÍSTAV HLUBOKÁ NAD VLTAVOU
IO 12.1 CYKLOSTEŽKA K MOSTU
PŘÍČNÉ ŘEZY PF 16-32
Česká republika - Střední a východní část ČR
1:100
F.1116